

Corte 02/01 TRANSVERSAL
ESCALA----------1/100

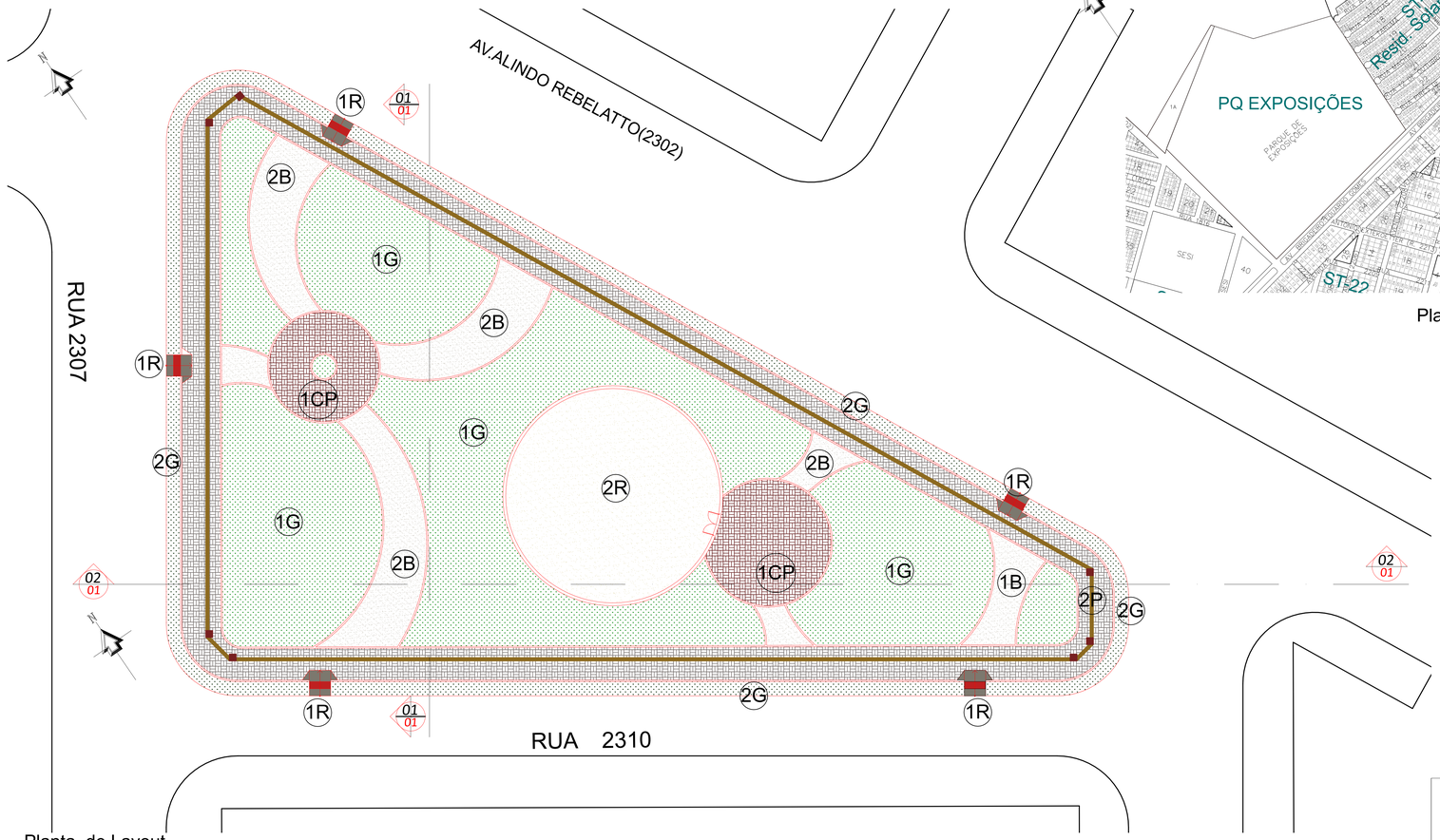

Planta de Layout
ESCALA----------1/150

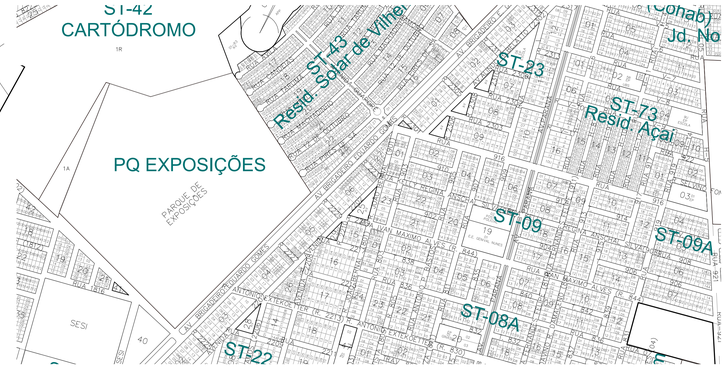

Planta de Localização
ESCALA----------1/10.000

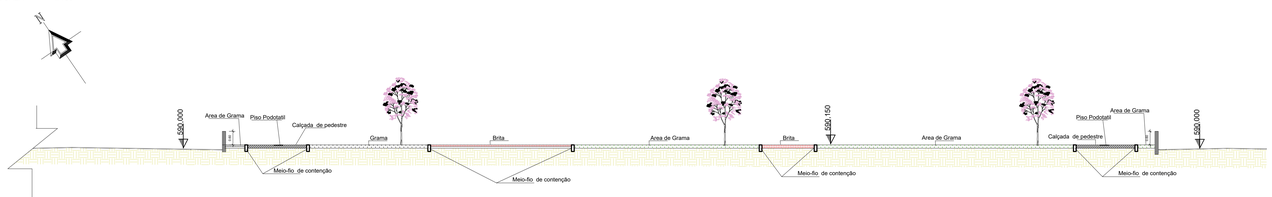

Corte 01/01 LONGITUDINAL
ESCALA----------1/100

LEGENDA

- GRAMA CANTEIROS
- GRAMA - FAIXA VERDE
- PAVER CONCRETO
- PAVER COLORIDO
- BRITA
- AREIA
- PAVER PODOTATIL

ÁREAS DE GRAMA
1G GRAMADO
Área toral 787.30 m²

ÁREAS DE FAIXA VERDE
2G GRAMADO
Área toral 179.23 m²

ÁREAS DE BRITA
1B BRITA
Área toral 179.94 m²

ÁREAS DE PISO CIMENTADO
1C 73,99 m² PISO CIMENTADO
Área toral 13,65 m²

ÁREAS DE PISO PAVER COLORIDO
1PC PISO PAVER
Área toral 102.61 m²

ÁREAS DE AREIA
1R PISO PAVER
Área toral 102.61 m²

ÁREAS DE AREIA
1P PISO PAVER
Área toral 42,90 m²

Estado de Rondônia
Município de Vilhena

OBRA
PRAÇA DO SETOR 23

ENDEREÇO	SETOR	QUADRA	LOTE
AV.ALINDO REBELATTO(2302)	23	15	UNICO

AUTOR DO PROJETO
Andrea Couto Ferraz
Arquitetura e Urbanista CAU A58551-0
ART/INST/TRT
RESP. TÉCNICO
ART/INST/TRT

DECLARO QUE A APROVAÇÃO DO PROJETO NÃO IMPLICA NO RECONHECIMENTO POR PARTE DA PREFEITURA DO DIREITO DE PROPRIEDADE DO TERRENO

AREAS

Lote Único	1.201,99m²
Área do Passeio Público	696,59 m²
Total	1.898,58m²

ASSINATURAS
AUTOR DO PROJETO
RESPONSÁVEL TÉCNICO

SITUAÇÃO SEM ESCALA



PREFEITURA

PROJETO
ARQUITETÔNICO

SEMPLAN
Secretaria Municipal de Planejamento

CONTEÚDO
Planta Baixa ,Situação
Planta de Localização
Planta de Situação

PRANCHA
01/08

ESCALA INDICADA
DATA Agosto/2021
REVISÕES Novembro/2021

DESENHO
Bruno Queiroz